

- 01 Bejucal
- 02 San José de las Lajas
- 03 Jaruco
- 04 Santa Cruz del Norte
- 05 Madruga
- 06 Nueva Paz
- 07 San Nicolás
- 08 Güines
- 09 Melena del Sur
- 10 Batabanó
- 11 Quivicán

Décimo cuarto lugar en extensión entre las provincias con 3 743,81 Km².
Representa el 3,41 % de la superficie total del país

Ubicación geográfica: Región Occidental, entre los 22° 34' , 23°11' de latitud norte y los 82° 28' , 81° 40' de longitud oeste.

Límites geográficos:

Al Norte: Provincia de La Habana y Estrecho de la Florida

Al Sur: Golfo de Batabanó

Al Este: Provincia de Matanzas

Al Oeste: Provincia de Artemisa

Río de mayor longitud: Mayabeque

52,9 Km de largo

8,8 m³/s de gasto

2 afluentes

Vertiente: Sur

Nace: En los 22°55' latitud norte y los 84°04' longitud oeste, a 100 metros de altitud.

Desemboca: en la playa Mayabeque, situada en una zona pantanosa.

Corre: En dirección nordeste-suroeste.



Mayor elevación: El Palenque con 332,5 metros de altura.

Geografía Física

Su relieve está caracterizado por la Llanura Habana- Matanzas donde se encuentran la Llanura sur Habana-Matanzas y las Alturas de Bejucal y Madruga, pertenecientes a las Alturas Bejucal-Madruga-Coliseo, donde se encuentra el punto culminante de la provincia. Los ríos son cortos y de poco caudal, destacándose los ríos Mayabeque, Canasí y Jibacoa. Predominan los suelos fersialíticos, pardos, ferralíticos y húmicos calcimórficos.

NAYABEQUE			Diferencia
CONCEPTO	2009	2010	10-09
Población residente al 31 de diciembre (U)	381 446	381 176	-270
% de población del país	3,4	3,4	-
Mujeres	188 097	187 940	-157
% del total provincial	49,3	49,3	-
Hombres	193 349	193 236	-113
% del total provincial	50,7	50,7	-
Índice de masculinidad (hombres por 1 000 mujeres)	1 028	1 028	-

Estructura de la población por sexo y edades, año 2010

MAYABEQUE

Grupos de edades

85 y +

80-84

75-79

70-74

65-69

60-64

55-59

50-54

45-49

40-44

35-39

30-34

25-29

20-24

15-19

10-14

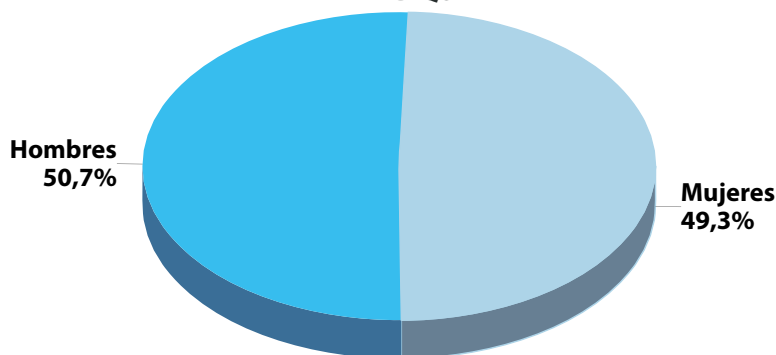
5-9

0-4

10 8 6 4 2 0 2 4 6 8 10 %

Estructura de la población por sexo, año 2010

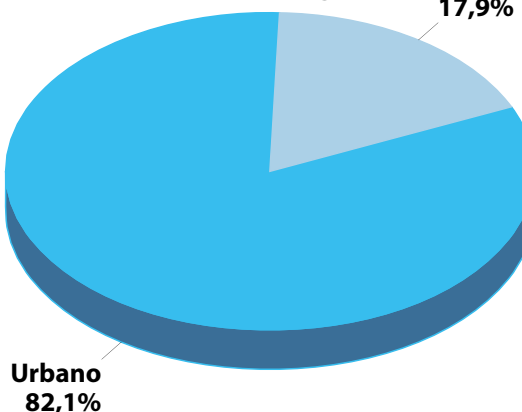
MAYABEQUE



Estructura de la población por zona, año 2010

MATANZAS

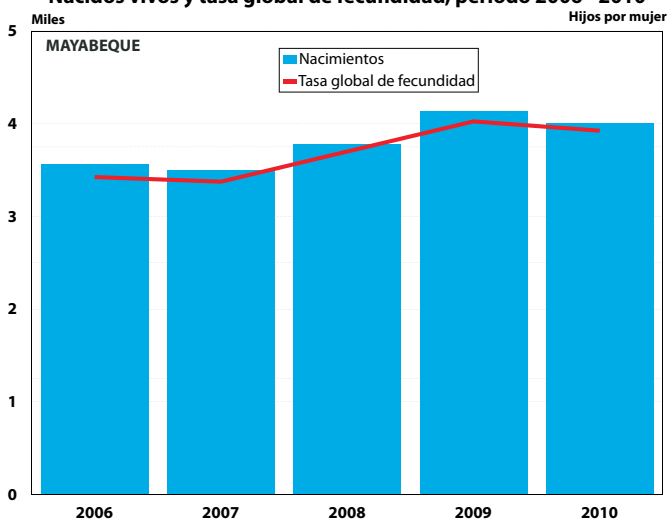
Rural
17,9%



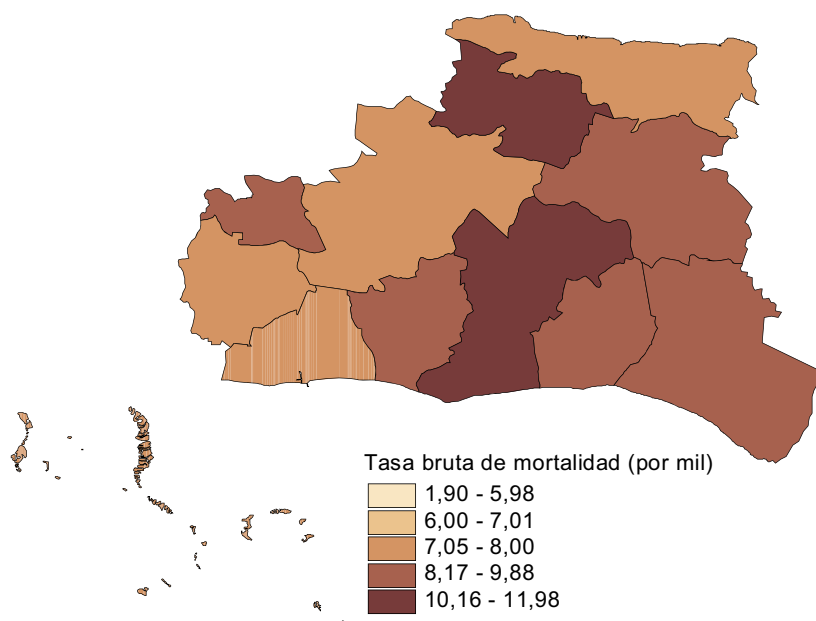
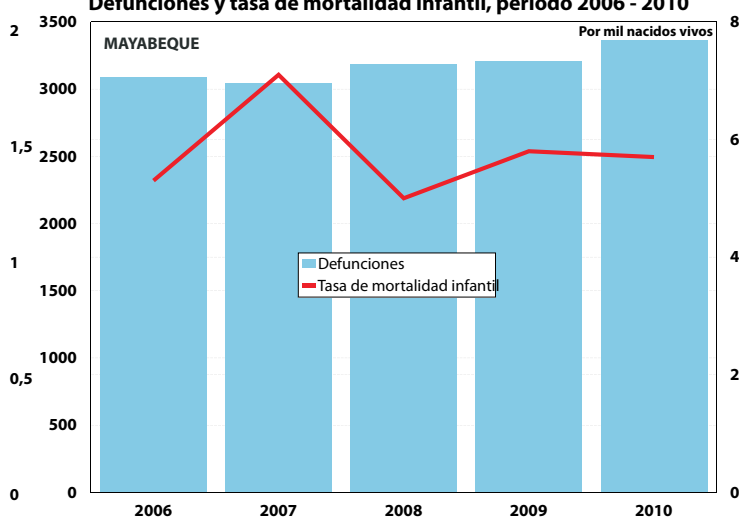
MAYABEQUE			Diferencia
CONCEPTO	2009	2010	10-09
Nacidos vivos (U)	4 134	4 003	-131
Tasa de natalidad (por 1 000 habitantes)	10,84	10,50	-0,34
Tasa global de fecundidad (hijos por mujer)	1,61	1,57	-0,05
Tasa bruta de reproducción (hijas por mujer)	0,79	0,77	-0,01

MAYABEQUE			Diferencia
CONCEPTO	2009	2010	10-09
Defunciones generales (U)	3 207	3 366	159
Tasa de mortalidad general (por 1 000 habitantes)	8,4	8,8	0,4
Tasa de mortalidad infantil (por 1 000 nacidos vivos)	5,8	5,7	-0,1
Tasa de mortalidad materna (por 100 000 nacidos vivos)	24,2	25,0	0,8
Esperanza de vida al nacer (2005-2007) (años)	77,35	77,35	-
Mujeres	79,52	79,52	-
Hombres	75,38	75,38	-

Nacidos vivos y tasa global de fecundidad, período 2006 - 2010

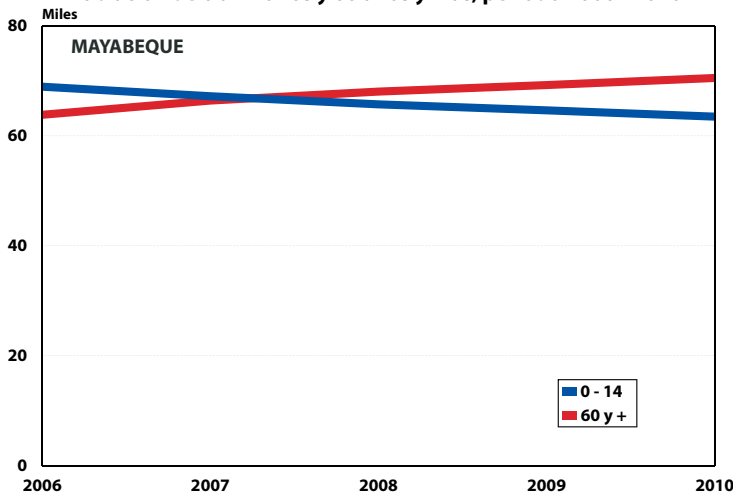


Defunciones y tasa de mortalidad infantil, período 2006 - 2010

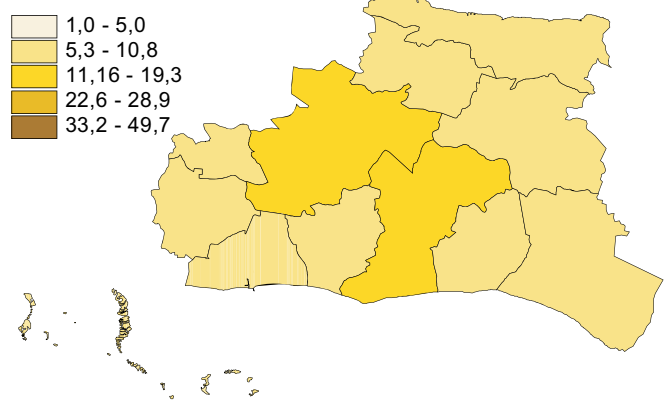


MAYABEQUE			Diferencia
CONCEPTO	2009	2010	10-09
Grado de envejecimiento (60 y más años) (por ciento)	18,2	18,5	0,3
Relación (60 y más años / 0-14 años) por 1 000	1070	1111	41
Relación (60 y más años / 15-59 años) por 1 000	279	285	6
Relación de dependencia (0-14 + 60 y más años/15-59 años) por 1 000	541	542	1
Edad media	37,95	38,80	0,85
Edad mediana	37,76	38,71	0,95

Población de 0 a 14 años y 60 años y más, período 2006 - 2010



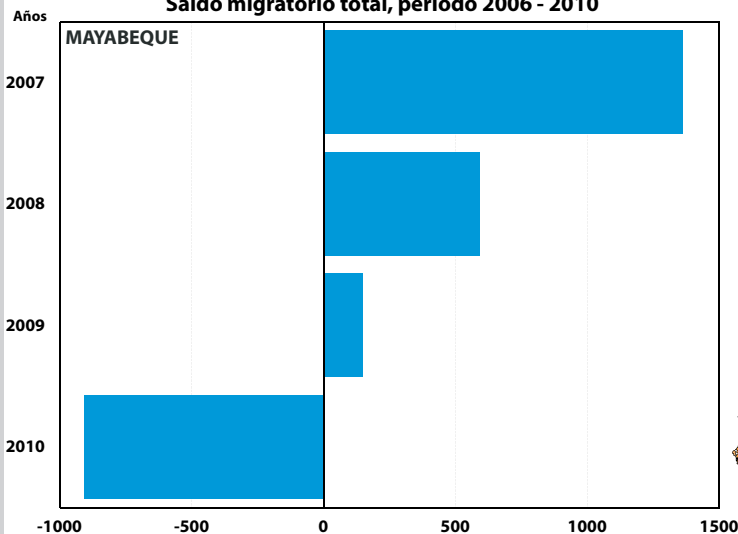
Población de 60 años y más respecto a total provincia de esas edades (por ciento)



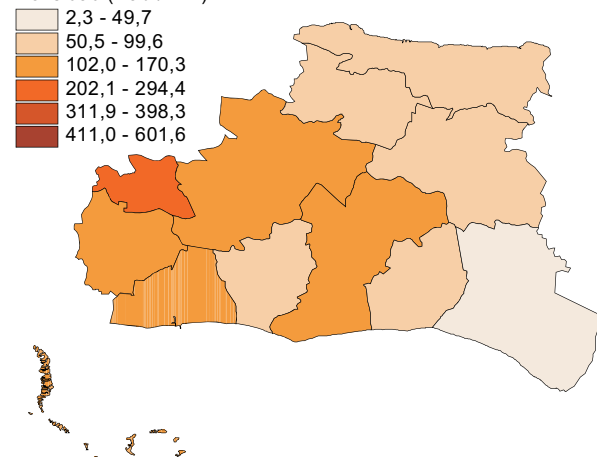
**Población, superficie y densidad por ciudades
Censo de Población y Viviendas, año 2002**

MAYABEQUE			Densidad de
CIUDADES	Población	Superficie (Km ²)	Población (hab/Km ²)
San José de las Lajas	33 233	6,022	5 518,60
Güines	42 801	4,201	10 188,29

Saldo migratorio total, período 2006 - 2010

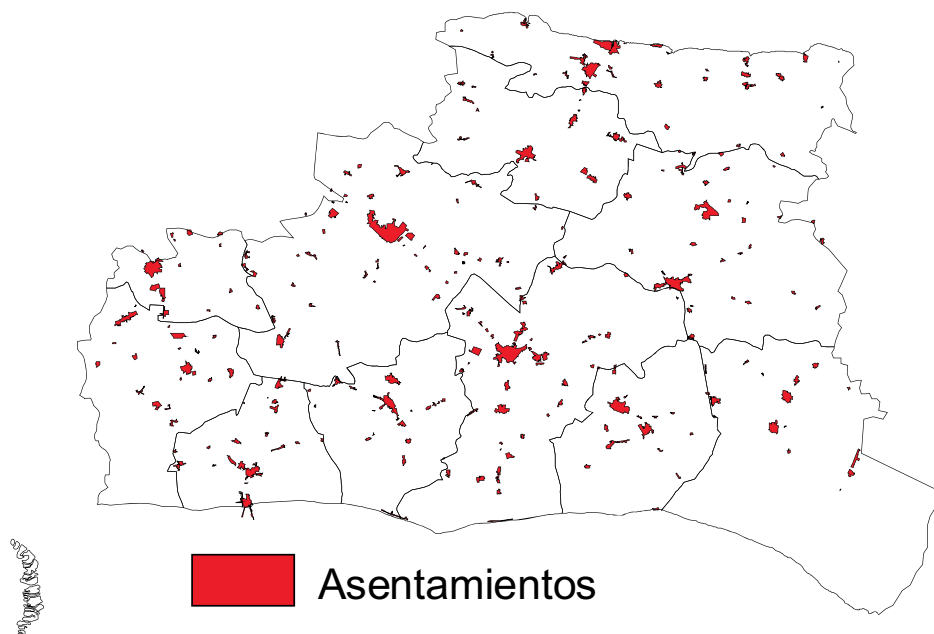


Densidad (Hab./Km²)



Asentamientos urbanos y rurales, por provincias y municipios
Censo de Población y Viviendas, año 2002

CODIGO	PROVINCIA/MUNICIPIO	Total	Urbanos	%	Asentamientos	
					Rurales	%
24	Mayabeque	274	59	21,5	215	78,5
01	Bahía Honda	16	2	12,5	14	87,5
02	Mariel	48	10	20,8	38	79,2
03	Guanajay	16	4	25,0	12	75,0
04	Caimito	29	8	27,6	21	72,4
05	Bauta	33	6	18,2	27	81,8
06	San Antonio	14	4	28,6	10	71,4
07	Güira de Melena	18	4	22,2	14	77,8
08	Alquizar	42	6	14,3	36	85,7
09	Artemisa	21	3	14,3	18	85,7
10	Candelaria	18	6	33,3	12	66,7
11	San Cristobal	19	6	31,6	13	68,4


Ciudades de la provincia de Mayabeque
Censo de Población y Viviendas, año 2002

CIUDADES	MUNICIPIO	Categoría poblacional	Población		
			Total	Hombres	Mujeres
San José de las Lajas	San José de las Lajas	1er Orden	33 233	16 333	16 900
Güines	Güines	3er Orden	42 801	20 962	21 839

Superficie de Mayabeque, año 2010

CODIGO	MUNICIPIOS	Superficie Territorial (Km ²)	% de la provincia
24	Mayabeque	3 743,81	100,0
01	Bejucal	115,36	3,1
02	San José de las Lajas	593,72	15,9
03	Jaruco	275,92	7,4
04	Santa Cruz del Norte	380,33	10,2
05	Madrugá	465,60	12,4
06	Nueva Paz	524,84	14,0
07	San Nicolás	229,51	6,1
08	Güines	434,89	11,6
09	Melena del Sur	231,80	6,2
10	Batabanó	251,75	6,7
11	Quivicán	240,09	6,4

Población total por municipios, según sexo y zonas, al 31/12/2010

	Total	Hombres	Mujeres
Ambas Zonas			
Mayabeque	381 176	193 236	187 940
Bejucal	27 170	13 691	13 479
San José de las Lajas	73 939	37 563	36 376
Jaruco	25 017	12 495	12 522
Santa Cruz del Norte	34 464	17 579	16 885
Madrugá	29 619	15 050	14 569
Nueva Paz	25 427	13 117	12 310
San Nicolás	20 711	10 423	10 288
Güines	67 445	33 764	33 681
Melena del Sur	20 766	10 649	10 117
Batabanó	27 102	13 970	13 132
Quivicán	29 516	14 935	14 581
Urbana			
Mayabeque	278 735	139 041	139 694
Bejucal	20 057	9 966	10 091
San José de las Lajas	51 653	25 815	25 838
Jaruco	18 107	8 941	9 166
Santa Cruz del Norte	23 220	11 644	11 576
Madrugá	21 193	10 574	10 619
Nueva Paz	18 920	9 522	9 398
San Nicolás	15 497	7 676	7 821
Güines	53 277	26 278	26 999
Melena del Sur	14 177	7 152	7 025
Batabanó	22 313	11 419	10 894
Quivicán	20 321	10 054	10 267
Rural			
Mayabeque	102 441	54 195	48 246
Bejucal	7 113	3 725	3 388
San José de las Lajas	22 286	11 748	10 538
Jaruco	6 910	3 554	3 356
Santa Cruz del Norte	11 244	5 935	5 309
Madrugá	8 426	4 476	3 950
Nueva Paz	6 507	3 595	2 912
San Nicolás	5 214	2 747	2 467
Güines	14 168	7 486	6 682
Melena del Sur	6 589	3 497	3 092
Batabanó	4 789	2 551	2 238
Quivicán	9 195	4 881	4 314

**Población por municipios y porcentaje respecto a la provincia,
 en orden descendente, año 2010**

CODIGO	MUNICIPIOS	Población	% respecto a la provincia
24	Mayabeque	381 176	100,0
02	San José de las Lajas	73 939	19,4
08	Güines	67 445	17,7
04	Santa Cruz del Norte	34 464	9,0
05	Madruga	29 619	7,8
11	Quivicán	29 516	7,7
01	Bejucal	27 170	7,1
10	Batabanó	27 102	7,1
06	Nueva Paz	25 427	6,7
03	Jaruco	25 017	6,6
09	Melena del Sur	20 766	5,4
07	San Nicolás	20 711	5,4

**Orden que ocupa el municipio respecto al país, según su superficie
 territorial, cantidad de población y grado de envejecimiento, año 2010**

MAYABEQUE CODIGO	MUNICIPIO	Orden que ocupa		
		Superficie	Población	Envejecimiento
01	Bahía Honda	155	137	77
02	Mariel	85	42	91
03	Guanajay	138	145	9
04	Caimito	124	106	62
05	Bauta	114	128	25
06	San Antonio	104	143	34
07	Güira de Melena	145	157	49
08	Alquizar	118	50	28
09	Artemisa	144	156	68
10	Candelaria	141	138	137
11	San Cristobal	142	129	67