



# **CODIFICADOR DE LA DIVISIÓN POLÍTICO-ADMINISTRATIVA**

---

**Edición Enero 2011**



**OFICINA NACIONAL DE ESTADÍSTICAS**  
República de Cuba

**PROVINCIA: 21 PINAR DEL RÍO**

**Código Municipios**

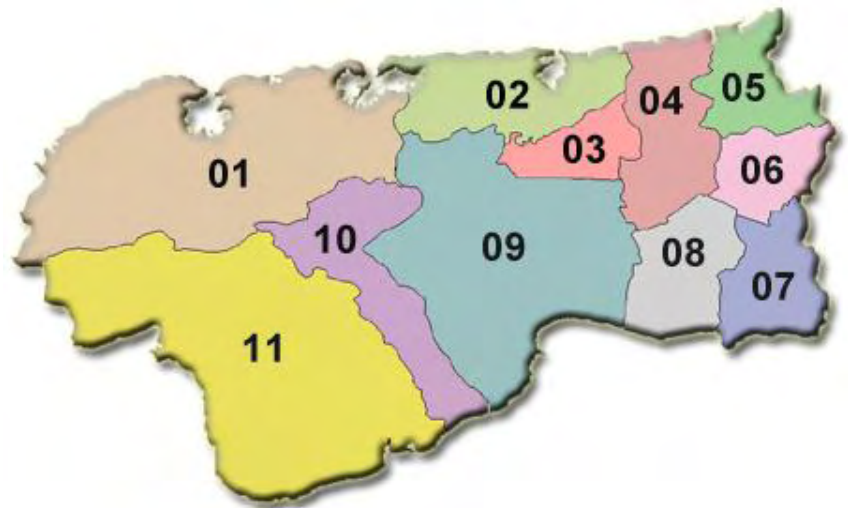
- 21.01 Sandino
- 21.02 Mantua
- 21.03 Minas de Matahambre
- 21.04 Viñales
- 21.05 La Palma
- 21.06 Los Palacios
- 21.07 Consolación del Sur
- 21.08 Pinar del Río
- 21.09 San Luis
- 21.10 San Juan y Martínez
- 21.11 Guane



**PROVINCIA: 22 ARTEMISA**

**Código Municipios**

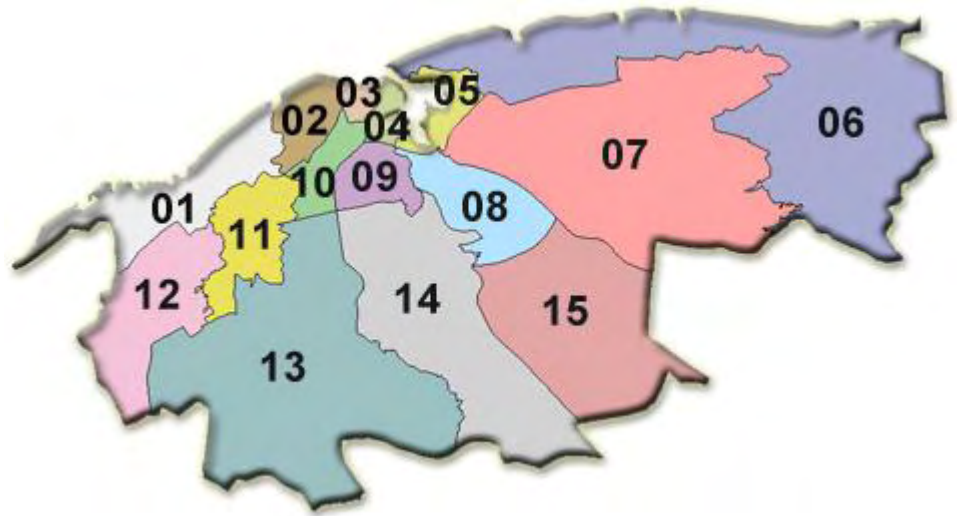
- 22.01 Bahía Honda
- 22.02 Mariel
- 22.03 Guanajay
- 22.04 Caimito
- 22.05 Bauta
- 22.06 San Antonio de los Baños
- 22.07 Güira de Melena
- 22.08 Alquizar
- 22.09 Artemisa
- 22.10 Candelaria
- 22.11 San Cristóbal



**PROVINCIA: 23 LA HABANA**

**Código Municipios**

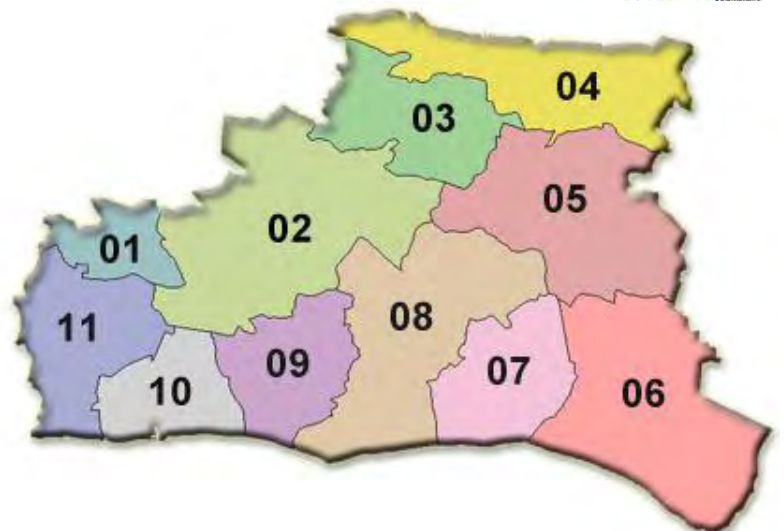
- 23.01 Playa
- 23.02 Plaza de la Revolución
- 23.03 Centro Habana
- 23.04 La Habana Vieja
- 23.05 Regla
- 23.06 La Habana del Este
- 23.07 Guanabacoa
- 23.08 San Miguel del Padrón
- 23.09 Diez de Octubre
- 23.10 Cerro
- 23.11 Marianao
- 23.12 La Lisa
- 23.13 Boyeros
- 23.14 Arroyo Naranjo
- 23.15 Cotorro



**PROVINCIA: 24 MAYABEQUE**

**Código Municipios**

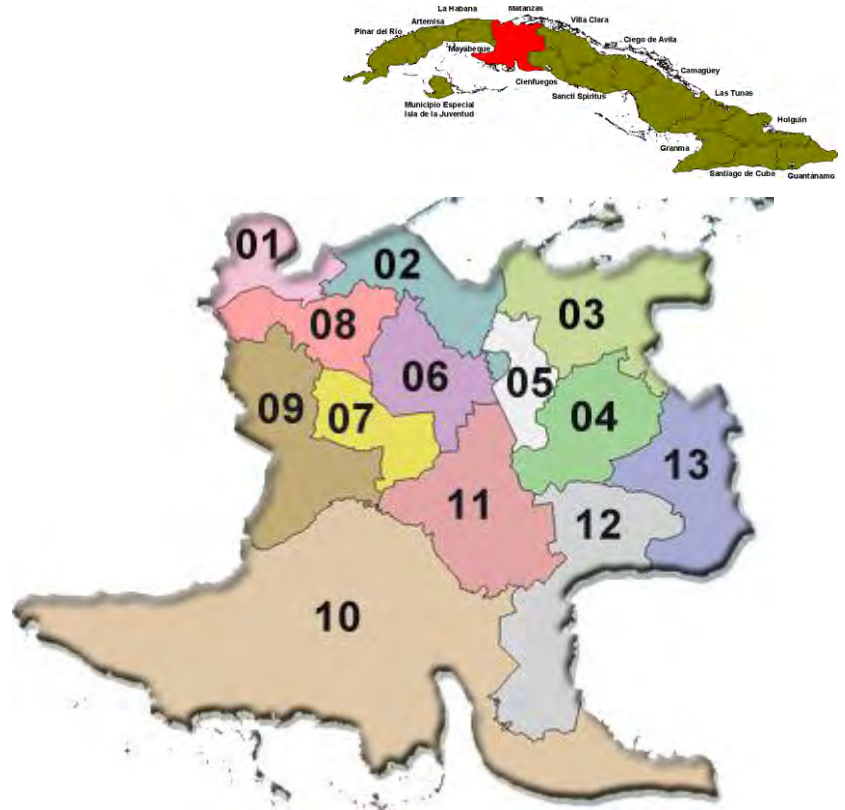
- 24.01 Bejucal
- 24.02 San José de las Lajas
- 24.03 Jaruco
- 24.04 Santa Cruz del Norte
- 24.05 Madruga
- 24.06 Nueva Paz
- 24.07 San Nicolás
- 24.08 Güines
- 24.09 Melena del Sur
- 24.10 Batabanó
- 24.11 Quivicán



**PROVINCIA: 25 MATANZAS**

**Código Municipios**

- 25.01 Matanzas
- 25.02 Cárdenas
- 25.03 Martí
- 25.04 Colón
- 25.05 Perico
- 25.06 Jovellanos
- 25.07 Pedro Betancourt
- 25.08 Limonar
- 25.09 Unión de Reyes
- 25.10 Ciénaga de Zapata
- 25.11 Jagüey Grande
- 25.12 Calimete
- 25.13 Los Arabos



**PROVINCIA: 26 VILLA CLARA**

**Código Municipios**

- 26.01 Corralillo
- 26.02 Quemado de Güines
- 26.03 Sagua la Grande
- 26.04 Encrucijada
- 26.05 Camajuaní
- 26.06 Caibarién
- 26.07 Remedios
- 26.08 Placetas
- 26.09 Santa Clara
- 26.10 Cifuentes
- 26.11 Santo Domingo
- 26.12 Ranchuelo
- 26.13 Manicaragua

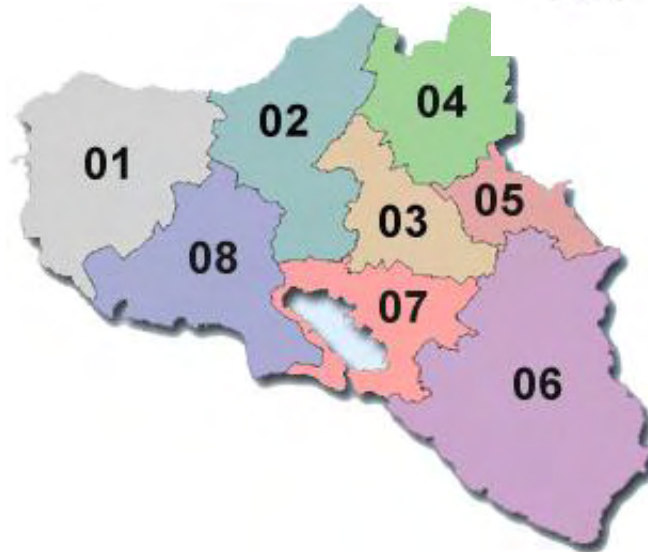




**PROVINCIA: 27 CIENFUEGOS**

**Código Municipios**

27.01	Aguada de Pasajeros
27.02	Rodas
27.03	Palmira
27.04	Lajas
27.05	Cruces
27.06	Cumanayagua
27.07	Cienfuegos
27.08	Abreus



**PROVINCIA: 28 SANCTI SPÍRITUS**

**Código Municipios**

28.01	Yaguajay
28.02	Jatibonico
28.03	Taguasco
28.04	Cabaiguán
28.05	Fomento
28.06	Trinidad
28.07	Sancti Spíritus
28.08	La Sierpe



**PROVINCIA: 29 CIEGO DE ÁVILA**

**Código Municipios**

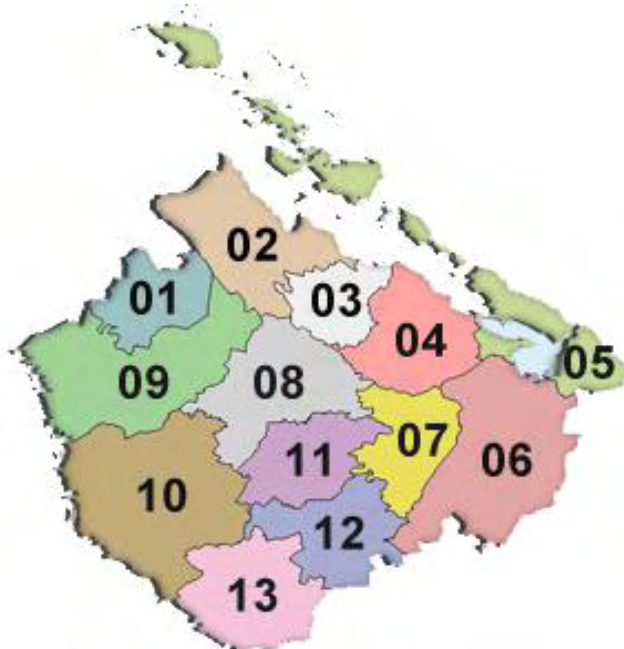
- 29.01 Chambas
- 29.02 Morón
- 29.03 Bolivia
- 29.04 Primero de Enero
- 29.05 Ciro Redondo
- 29.06 Florencia
- 29.07 Majagua
- 29.08 Ciego de Ávila
- 29.09 Venezuela
- 29.10 Baraguá



**PROVINCIA: 30 CAMAGÜEY**

**Código Municipios**

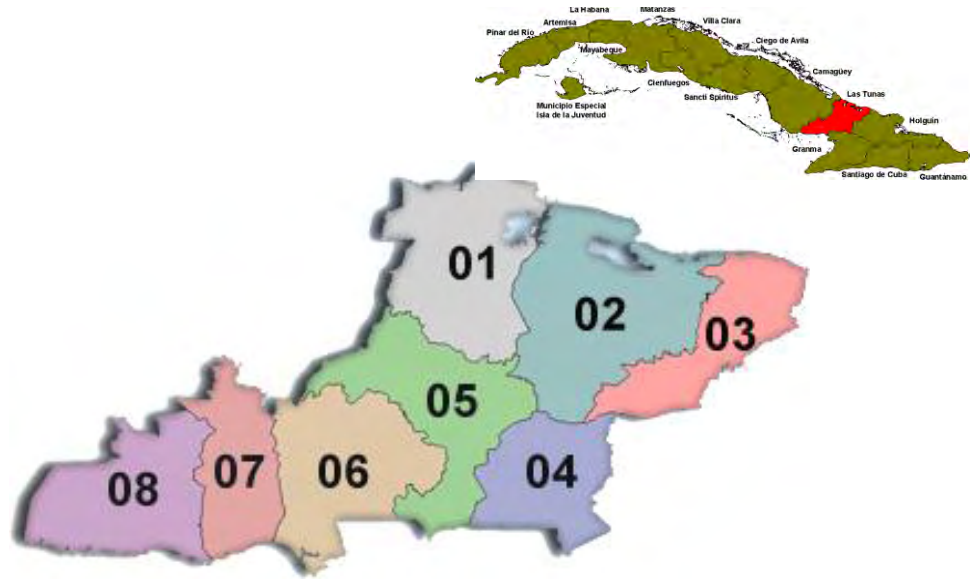
- 30.01 Carlos Manuel de Céspedes
- 30.02 Esmeralda
- 30.03 Sierra de Cubitas
- 30.04 Minas
- 30.05 Nuevitas
- 30.06 Guáimaro
- 30.07 Sibanicú
- 30.08 Camagüey
- 30.09 Florida
- 30.10 Vertientes
- 30.11 Jimaguayú
- 30.12 Najasa
- 30.13 Santa Cruz del Sur



**PROVINCIA: 31 LAS TUNAS**

**Código Municipios**

31.01	Manatí
31.02	Puerto Padre
31.03	Jesús Menéndez
31.04	Majibacoa
31.05	Las Tunas
31.06	Jobabo
31.07	Colombia
31.08	Amancio



**PROVINCIA: 32 HOLGUÍN**

**Código Municipios**

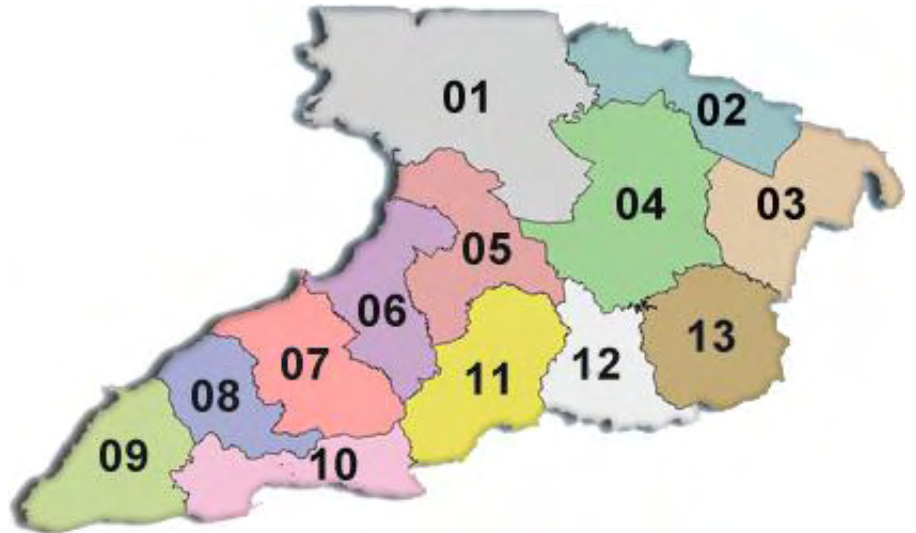
32.01	Gibara
32.02	Rafael Freyre
32.03	Banes
32.04	Antilla
32.05	Báguanos
32.06	Holguín
32.07	Calixto García
32.08	Cacocum
32.09	Urbano Noris
32.10	Cueto
32.11	Mayarí
32.12	Frank País
32.13	Sagua de Tánamo
32.14	Moa



**PROVINCIA: 33 GRANMA**

**Código Municipios**

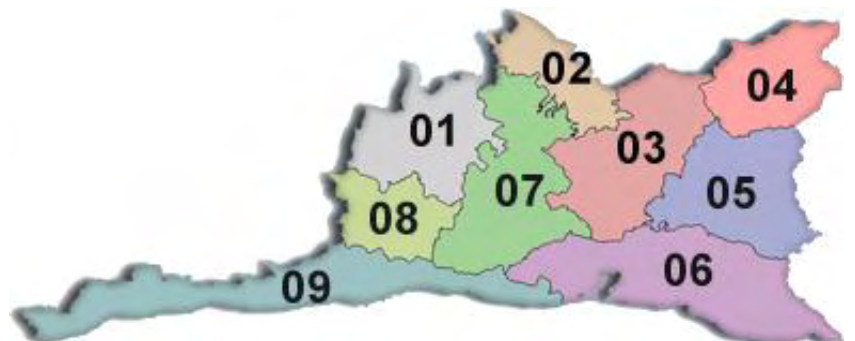
- 33.01 Río Cauto
- 33.02 Cauto Cristo
- 33.03 Jiguaní
- 33.04 Bayamo
- 33.05 Yara
- 33.06 Manzanillo
- 33.07 Campechuela
- 33.08 Media Luna
- 33.09 Niquero
- 33.10 Pilón
- 33.11 Bartolomé Masó
- 33.12 Buey Arriba
- 33.13 Guisa



**PROVINCIA: 34 SANTIAGO DE CUBA**

**Código Municipios**

- 32.01 Contramaestre
- 32.02 Mella
- 32.03 San Luis
- 32.04 Segundo Frente
- 32.05 Songo – La Maya
- 32.06 Santiago de Cuba
- 32.07 Palma Soriano
- 32.08 Tercer Frente
- 32.09 Guamá

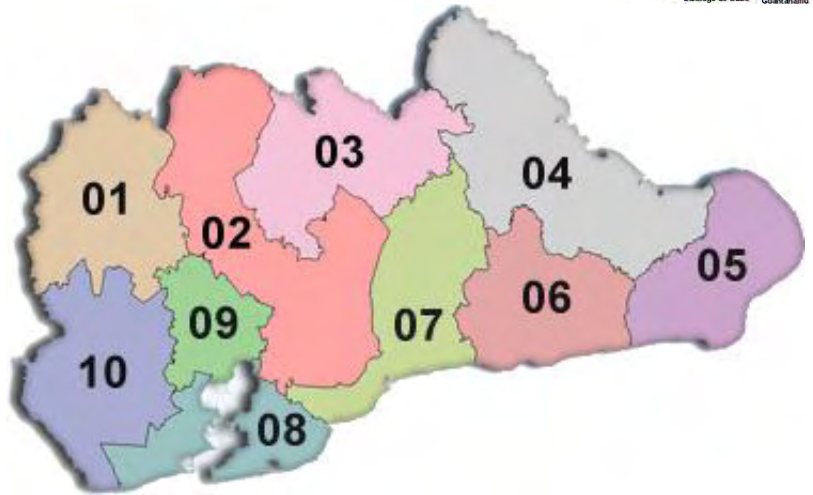




**PROVINCIA: 35 GUANTÁNAMO**

**Código Municipios**

- 35.01 El Salvador
- 35.02 Manuel Tames
- 35.03 Yateras
- 35.04 Baracoa
- 35.05 Maisí
- 35.06 Imías
- 35.07 San Antonio del Sur
- 35.08 Caimanera
- 35.09 Guantánamo
- 35.10 Niceto Pérez



**Municipio Especial: 40.01 Isla de la Juventud**

