

27 CIENFUEGOS

Ocupa el duodécimo lugar en extensión entre las provincias con 4 186,60 kilómetros cuadrados, representando el 3,8 por ciento de la superficie total del país.

Ubicación geográfica: Situada al sur de la región central, entre 21°50', 22°30' de latitud norte y los 80°06', 80°55' de longitud oeste.

Límites geográficos:

Al Norte: Provincias Villa Clara y Matanzas
 Al Este: Provincias Villa Clara y Sancti Spíritus
 Al Sur: Mar Caribe
 Al Oeste: Provincia Matanzas

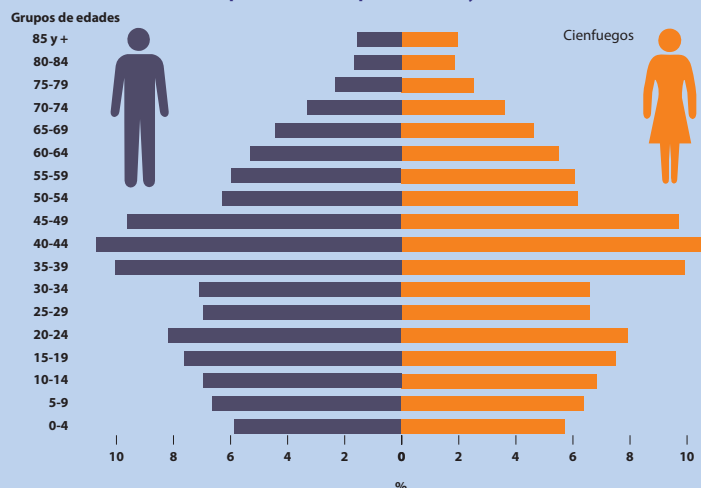
Río de mayor longitud: Hanábana

111 km. de largo
 1 176 km² de área
 8,4 m³ /s de gasto
 3 afluentes
 Vertiente Sur

Nace: En la llanura de Manacas, en los 22°36' de latitud norte y los 80°24' de longitud oeste, a 65 metros de altitud.
 Desemboca: En el canal de los Sábalos.
 Corre: En dirección norte-este y sur-oeste.

Mayor elevación: Pico San Juan con 1 140 metros de altura.

Estructura de la población por sexo y edades, año 2010



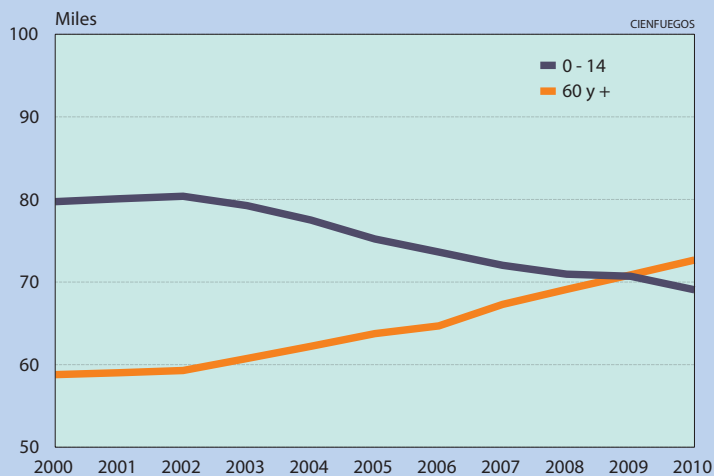
Población por municipios y por ciento respecto a la provincia, en orden descendente, año 2010

CÓDIGO	PROVINCIA/MUNICIPIOS	Población (U)	Por ciento respecto a la provincia (%)
27	Cienfuegos	405 481	100,0
27.07	Cienfuegos	170 460	42,0
27.06	Cumanayagua	50 881	12,5
27.02	Rodas	33 491	8,3
27.03	Palmira	33 201	8,2
27.05	Cruces	32 054	7,9
27.01	Aguada de Pasajeros	32 012	7,9
27.08	Abreus	31 139	7,7
27.04	Lajas	22 243	5,5


Geografía física:

Predominan las llanuras de Cienfuegos y Manacas, al este las alturas de Santa Clara y las montañas de Guamuhaya, se halla la cueva de Martín Infierno con una estalagmita de 50 metros de alto y 30 metros de diámetro, existen yacimientos de materiales para la construcción. Su hidrografía está representada por los ríos Hanábana, Caunao, Arimao entre otros, las aguas mineromedicinales y termales de Ciego Montero; la bahía de Cienfuegos se destaca por su profundidad, de estrecho canal y amplio interior. Predominan los suelos pardos con carbonatos y sin carbonatos, ferralíticos rojos y húmicos típicos.

Población de 0 a 14 años y 60 años y más



Representa el 3,6 por ciento de la población del país con 405 481 habitantes (décimo cuarto lugar), para una densidad de población de 96,9 habitantes por kilómetro cuadrado.



Orden que ocupa el municipio respecto al país, según su superficie territorial, cantidad de población y grado de envejecimiento, año 2010

CÓDIGO	MUNICIPIOS	Orden que ocupa		
		Superficie	Población	Envejecimiento
27.01	Aguada de Pasajeros	70	119	50
27.02	Rodas	94	110	41
27.03	Palmira	136	111	35
27.04	Lajas	120	152	24
27.05	Cruces	146	118	20
27.06	Cumanayagua	18	67	62
27.07	Cienfuegos	132	14	97
27.08	Abreus	92	124	114

Código Municipios

- 27.01 Aguada de Pasajeros
- 27.02 Rodas
- 27.03 Palmira
- 27.04 Lajas
- 27.05 Cruces
- 27.06 Cumanayagua
- 27.07 Cienfuegos
- 27.08 Abreus

