

# 25 MATANZAS

Ocupa el segundo lugar en extensión entre las provincias con 11 798,02 kilómetros cuadrados, representando el 10,7 por ciento de la superficie total del país.

**Ubicación geográfica:** Región occidental, entre 24°01', 23°15' de latitud norte y los 80°31', 82°09' de longitud oeste.

### Límites geográficos:

Al Norte: Estrecho de la Florida  
Al Este: Provincias Villa Clara y Cienfuegos  
Al Sur: Mar Caribe  
Al Oeste: Provincia Mayabeque y Ensenada de la Broa

### Río de mayor longitud:

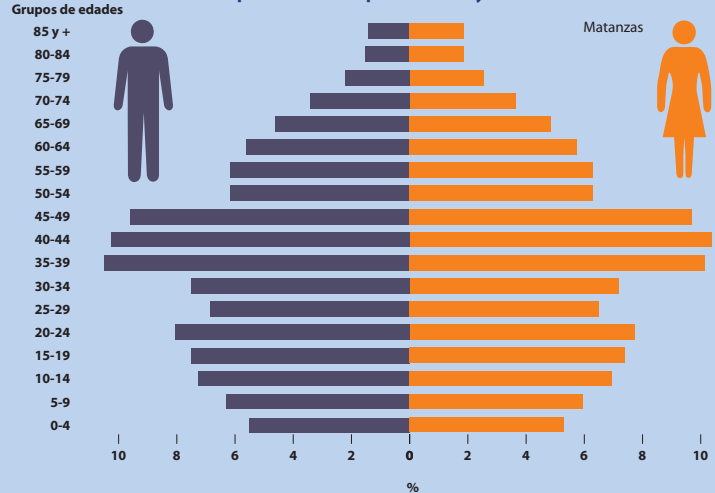
La Palma  
761 km. de largo  
890 km<sup>2</sup> de área  
7,1 m<sup>3</sup> /s de gasto  
10 afluentes  
Vertiente Norte

Nace: Llanura de Manacas, en los 22°44' de latitud norte y los 80°31' de longitud oeste a 90 metros de altitud.

Desemboca: Bahía de Santa Clara.  
Corre: En dirección sureste-noroeste. Es el límite entre Matanzas y Villa Clara.

**Mayor elevación:** Pan de Matanzas con 381 metros de altura.

## Estructura de la población por sexo y edades, año 2010



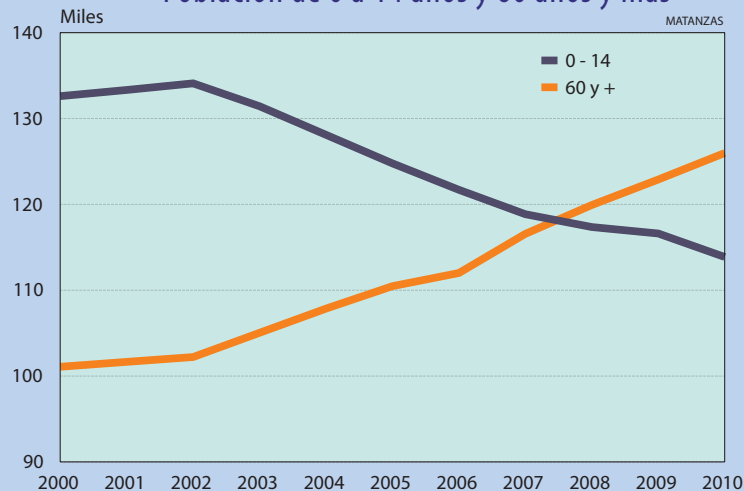
## Población por municipios y por ciento respecto a la provincia, en orden descendente, año 2010

CÓDIGO	PROVINCIA/MUNICIPIOS	Población (U)	Por ciento respecto a la provincia (%)
<b>25</b>	<b>Matanzas</b>	<b>690 113</b>	<b>100,0</b>
25.01	Matanzas	152 330	22,1
25.02	Cárdenas	135 700	19,7
25.04	Colón	71 113	10,3
25.11	Jagüey Grande	60 314	8,7
25.06	Jovellanos	59 173	8,6
25.09	Unión de Reyes	37 371	5,4
25.07	Pedro Betancourt	31 953	4,6
25.05	Perico	30 681	4,4
25.12	Calimete	28 975	4,2
25.08	Limonar	26 049	3,8
25.13	Los Arabos	24 825	3,6
25.03	Marti	22 296	3,2
25.10	Ciénaga de Zapata	9 333	1,4


### Geografía física:

Predominan las llanuras, ocupan el 80% del área total, las alturas aparecen hacia el noroeste y centro oeste en las alturas de La Habana-Matanzas, con el Pan de Matanzas como punto culminante. Las reservas hídricas principales se encuentran en el manto freático, las corrientes fluviales más importantes son el río Hanábana, Canímar y Yumurí, además de importantes bahías. Sus suelos son fértiles y productivos destinados a la actividad agropecuaria, destacándose los ferralíticos rojos con pequeñas áreas de húmicos calcimórficos y los hidromórficos pantanosos.

### Población de 0 a 14 años y 60 años y más



Representa el 6,1 por ciento de la población del país con 690 113 habitantes (séptimo lugar), para una densidad de población de 58,5 habitantes por kilómetro cuadrado.



Orden que ocupa el municipio respecto al país, según su superficie territorial, cantidad de población y grado de envejecimiento, año 2010

CÓDIGO MUNICIPIOS	Orden que ocupa		
	Superficie	Población	Envejecimiento
25.01 Matanzas	128	18	43
25.02 Cárdenas	93	21	115
25.03 Martí	24	151	55
25.04 Colón	82	46	37
25.05 Perico	137	125	61
25.06 Jovellanos	108	55	75
25.07 Pedro Betancourt	123	120	29
25.08 Limonar	117	142	58
25.09 Unión de Reyes	40	99	4
25.10 Ciénaga de Zapata	1	168	157
25.11 Jagüey Grande	39	54	83
25.12 Calimete	28	131	31
25.13 Los Arabos	54	146	33

#### Código Municipios

- 25.01 Matanzas
- 25.02 Cárdenas
- 25.03 Martí
- 25.04 Colón
- 25.05 Perico
- 25.06 Jovellanos
- 25.07 Pedro Betancourt
- 25.08 Limonar
- 25.09 Unión de Reyes
- 25.10 Ciénaga de Zapata
- 25.11 Jagüey Grande
- 25.12 Calimete
- 25.13 Los Arabos

