

23 LA HABANA

Ocupa el décimo sexto lugar en extensión entre las provincias con 726,75 kilómetros cuadrados, representando el 0,7 por ciento de la superficie total del país.

Ubicación geográfica: Región occidental, entre 22°58', 23°10' de latitud norte y los 82°30', 82°06' de longitud oeste.

Límites geográficos:

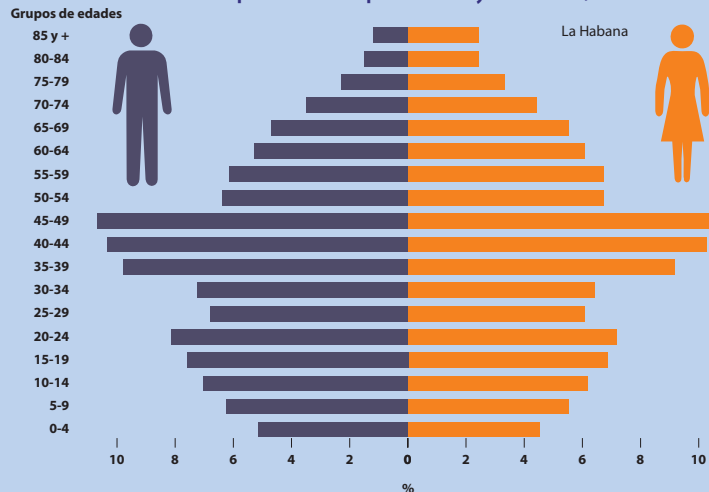
- Al Norte: Estrecho de la Florida
- Al Este: Provincia Mayabeque
- Al Sur: Provincias Mayabeque y Artemisa
- Al Oeste: Provincia Artemisa

Río de mayor longitud: Almendares

- 49,8 Km. de largo
- 402 km² de área
- 3,4 m³ /s de gasto
- 11 afluentes
- Vertiente Norte
- Nace: En las alturas de Bejucal-Madruga-Coliseo, al noroeste de San José de las Lajas, en los 23°01' de latitud norte y los 82°16' de longitud oeste, a 80 metros de altitud.
- Desemboca: Estrecho de la Florida, Boca de La Chorrera.
- Corre: En dirección sur-noroeste.

Mayor elevación: Tetas de Managua con 210 metros de altura.

Estructura de la población por sexo y edades, año 2010



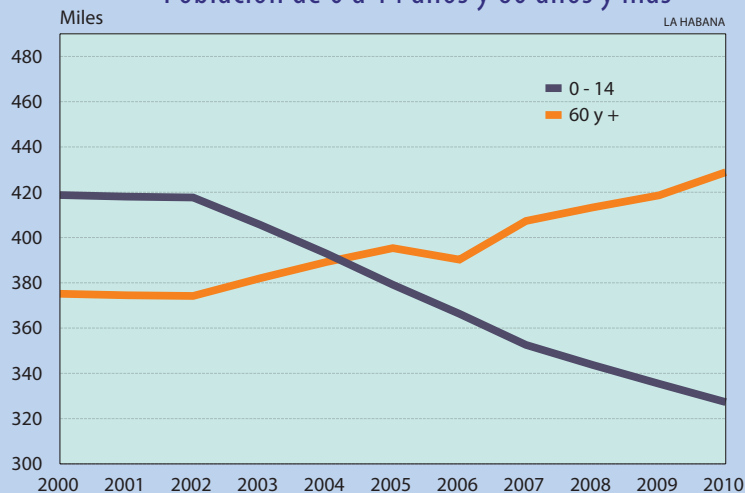
Población por municipios y por ciento respecto a la provincia, en orden descendente, año 2010

CÓDIGO	PROVINCIA/MUNICIPIOS	Población (U)	Por ciento respecto a la provincia (%)
23	La Habana	2 141 652	100,0
23.09	Diez de Octubre	213 549	10,0
23.14	Arroyo Naranjo	210 598	9,8
23.13	Boyeros	184 302	8,6
23.01	Playa	177 745	8,3
23.06	La Habana del Este	173 121	8,1
23.08	San Miguel del Padrón	158 500	7,4
23.02	Plaza de la Revolución	153 834	7,2
23.03	Centro Habana	152 371	7,1
23.11	Marianao	133 315	6,2
23.12	La Lisa	133 234	6,2
23.10	Cerro	129 059	6,0
23.07	Guanabacoa	113 416	5,3
23.04	La Habana Vieja	91 212	4,3
23.15	Cotorro	74 464	3,5
23.05	Regla	42 932	2,0


Geografía física:

Su territorio está ocupado por la llanura y las alturas de La Habana - Matanzas. Las costas ocupan todo el límite norte, localiza la bahía de La Habana, al este están sus playas. Su hidrografía está representada por los ríos Almendares, Martín Pérez, Quibú, entre otros y los embalses Bacuranao y Ejército Rebelde. Predominan los suelos no urbanizados, son fersialíticos pardo rojizos y ferralíticos rojos, en algunos sectores costeros existen manifestaciones de carso desnudo.

Población de 0 a 14 años y 60 años y más



Representa el 19,1 por ciento de la población del país con 2 141 652 habitantes (primer lugar), para una densidad de población de 2 946,9 habitantes por kilómetro cuadrado.



Orden que ocupa el municipio respecto al país, según su superficie territorial, cantidad de población y grado de envejecimiento, año 2010

CÓDIGO MUNICIPIOS		Orden que ocupa		
		Superficie	Población	Envejecimiento
23.01	Playa	160	12	9
23.02	Plaza de la Revolución	164	16	1
23.03	Centro Habana	168	17	17
23.04	La Habana Vieja	167	32	38
23.05	Regla	165	85	53
23.06	La Habana del Este	150	13	28
23.07	Guanabacoa	152	27	52
23.08	San Miguel del Padrón	161	15	99
23.09	Diez de Octubre	163	7	3
23.10	Cerro	166	26	13
23.11	Marianao	162	22	39
23.12	La Lisa	159	23	71
23.13	Boyeros	151	11	67
23.14	Arroyo Naranjo	157	8	90
23.15	Cotorro	158	41	79

Código Municipios

- 23.01 Playa
- 23.02 Plaza de la Revolución
- 23.03 Centro Habana
- 23.04 La Habana Vieja
- 23.05 Regla
- 23.06 La Habana del Este
- 23.07 Guanabacoa
- 23.08 San Miguel del Padrón
- 23.09 Diez de Octubre
- 23.10 Cerro
- 23.11 Marianao
- 23.12 La Lisa
- 23.13 Boyeros
- 23.14 Arroyo Naranjo
- 23.15 Cotorro

