

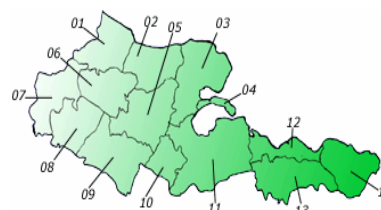
Provincia: Holguín

Extensión Superficial: 9 293 km²

Ríos de mayor longitud: Mayarí, Sagua de Tánamo y Nipe

Mayor elevación: Pico del Cristal con 1 231 metros de altura

Lluvia total media anual: 1 061 milímetros



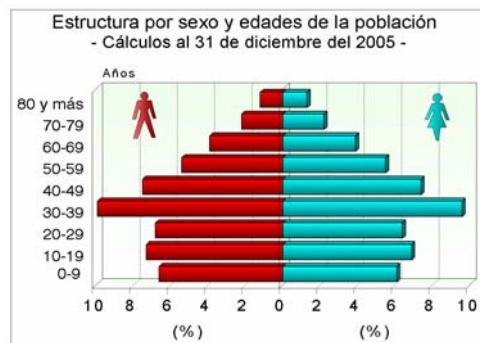
Población por municipios 2005

Unidad

Concepto	UM	2004	2005
Indicadores Socio-Demográficos			
Población residente	U	1 030 382	1 032 814
Hombres		522 744	523 819
Mujeres		507 638	508 995
Tasa de crecimiento (por 1 000 habitantes)		2,5	2,3
Densidad de población	hab/km ²	110,9	111,1
Índice de urbanización	%	63,9	63,9
Tasa global de fecundidad (hijos por mujer)		1,72	1,63
Tasa bruta de reproducción (hijos por mujer)		0,84	0,80
Tasa de natalidad (por 1 000 habitantes)		13,0	12,0
Tasa de mortalidad general (por 1 000 habitantes)		6,5	6,6
Tasa de mortalidad infantil (por 1 000 nacidos vivos)		5,9	4,5
Tasa de mortalidad menores de 5 años (por 1 000 nacidos vivos)		7,4	5,7
Tasa de nupcialidad (por 1 000 habitantes)		3,2	3,0
Tasa de divorcialidad (por 1 000 habitantes)		2,4	2,3
Habitantes por médico	U	206	199
Habitantes por estomatólogo	U	1 286	1 257
Cobertura de agua potable	%	98,7	98,7
Cobertura de saneamiento	%	100,0	100,0
Indicadores Económicos			
Índice de Volumen Físico de la Producción Territorial	%	101,7	100,4
Producción de prefabricado de hormigón	Mm ³	9,9	77,8
Producción de cromita refractaria base 33%	Mt	40,3	33,9
Producción de hilazas de algodón	t	829,6	939,1
Producción de cervezas	Mhl	784,1	842,5
Producción de cigarrillos	MMU	4 864,3	5 522,4
Producción de viandas (a)	Mt	104,8	76,4
Producción de hortalizas (a)	Mt	179,0	125,6
Producción de leche de vaca (a)	MMI	20,0	17,9
Producción de huevos (a)	MMU	107,2	139,8
Volumen de inversiones	MMP	182,8	233,1
Viviendas terminadas	U	1 182	2 610
Valor de la circulación mercantil minorista	MMP	1 087,9	1 182,5
Salario medio mensual	Pesos	272	327
Tasa de desocupación	%	2,4	3,6

(a) Excluye la producción de patios y parcelas.

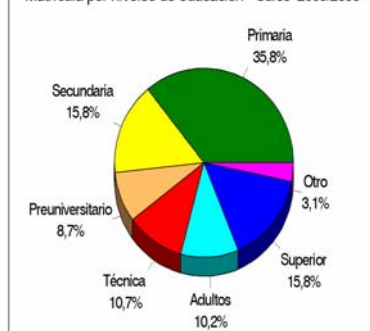
Concepto	Total	Mujeres	Hombres
01 Gibara	72 699	35 364	37 335
02 Rafael Freyre	50 814	24 553	26 261
03 Banes	81 074	39 723	41 351
04 Antilla	12 116	6 037	6 079
05 Báguanos	52 749	25 423	27 326
06 Holguín	329 995	166 935	163 060
07 Calixto García	57 997	27 862	30 135
08 Cacocum	42 615	20 345	22 270
09 Urbano Noris	43 728	21 220	22 508
10 Cueto	34 434	16 756	17 678
11 Mayarí	105 256	51 721	53 535
12 Frank País	25 633	12 252	13 381
13 Sagua de Tánamo	51 992	24 975	27 017
14 Moa	71 712	35 829	35 883



Otros indicadores 2005

Jóven Club de computación (U)	45
Emisoras de radio Provinciales-Municipales (U)	9
Emisión por radio (Horas)	32 811
Canales de TV Provinciales-Municipales (U)	1
Cines de 35 mm (U)	23
Cines de 16 mm (U)	42
Museos (U)	21
Bibliotecas (U)	30
Casas de cultura (U)	28
Instalaciones de campismo (U)	3
Escuelas (U) curso 2005/2006	1 541
De ello: Primaria	1 264
Media	166
Especial	34
Adulto	76
Superior	4
Unidades de servicios (U)	1 465
De ello: Hospitales	24
Policlínicos	44
Clínicas estomatológicas	13
Hogares maternos	35
Hogares de ancianos	7
Casas de abuelos	15

Matriculación por niveles de educación - Curso 2005/2006 -



Nivel educacional de los trabajadores 2005

