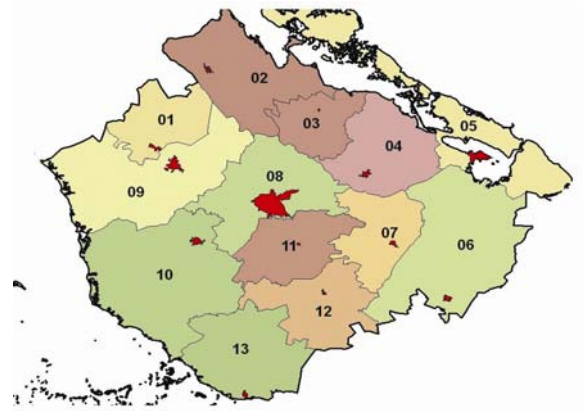


Municipios

01 Carlos M de Céspedes	08 Camagüey
02 Esmeralda	09 Florida
03 Sierra de Cubitas	10 Vertientes
04 Minas	11 Jimaguayú
05 Nuevitas	12 Najasa
06 Guáimaro	13 Santa Cruz del Sur
07 Sibanicú	



Ubicación geográfica: Situada al este de la región central, entre 20°27', 22°29' de latitud norte y los 78°00', 78°10' de longitud oeste.

Ocupa el primer lugar en extensión entre las provincias con 15 615,02 kilómetros cuadrados, representando el 14,2 por ciento de la superficie total del país.

Límites geográficos:

Al Norte: Canal Viejo de Bahamas
Al Este: Provincia Las Tunas
Al Sur: Mar Caribe
Al Oeste: Provincia Ciego de Ávila

Representa el 7,0 por ciento de la población del país con 781 605 habitantes, para una densidad de población de 50,1 habitantes por kilómetro cuadrado.

Río de mayor longitud: Caonao

154 km. de largo
1 003 km² de área
12,4 m³ /s de gasto
46 afluentes
Vertiente: Norte

Nace: En la llanura del Centro de Camagüey-Las Tunas, en los 21°30' de latitud norte y los 77°54' de longitud oeste, a 110 metros de altitud.
Desemboca: En la llanura del norte de Camagüey – Las Tunas.
Corre: En dirección suroeste - norte.

Mayor elevación: Cerro Tuabaquey con 330 metros de altura.

Geografía física:

Predominan las llanuras altas, medias y bajas; del Norte, Centro y Sur de Camagüey-Las Tunas. Su hidrografía está representada por los ríos Caonao, San Pedro, Máximo y Saramaguacán y los embalses Jimaguayú, Porvenir, Amistad Cubano-Búlgara y Muñoz. Prevalcen los suelos pardos con carbonatos, húmicos calcimórficos, fersialíticos, hidromórficos y vertisuelos.

Población por municipios y por ciento respecto a la provincia, en orden descendente, año 2008

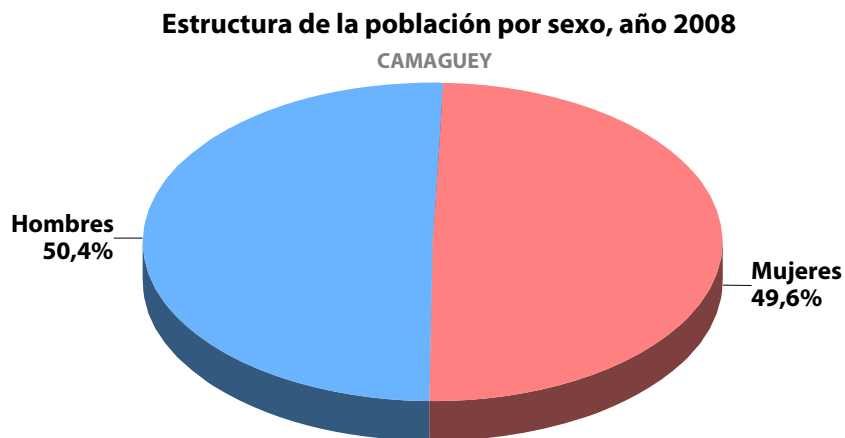
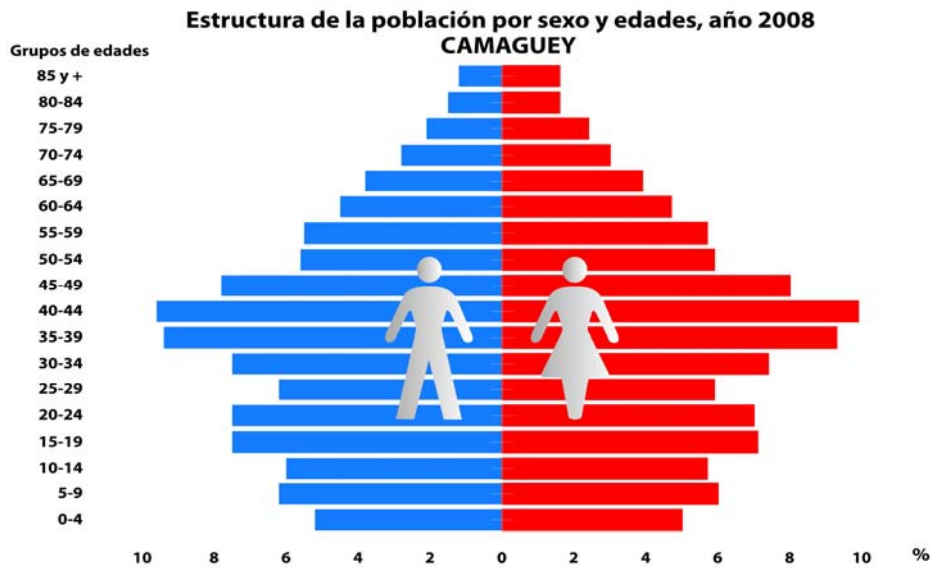
CÓDIGO	PROVINCIA/MUNICIPIOS	Población (U)	Por ciento respecto a la provincia (%)
	Camagüey	781 605	100,0
08	Camagüey	326 128	41,7
09	Florida	71 676	9,2
06	Guáimaro	57 215	7,3
10	Vertientes	53 251	6,8
13	Santa Cruz del Sur	49 702	6,4
05	Nuevitas	43 571	5,6
04	Minas	37 946	4,9
07	Sibanicú	31 218	4,0
02	Esmeralda	29 336	3,8
01	Carlos Manuel de Céspedes	25 025	3,2
11	Jimaguayú	21 572	2,8
03	Sierra de Cubitas	18 744	2,4
12	Najasa	16 221	2,1

Orden que ocupa el municipio respecto al país, según su superficie territorial, cantidad de población y grado de envejecimiento, año 2008

CÓDIGO	MUNICIPIOS	Orden que ocupa		
		Superficie	Población	Envejecimiento
01	Carlos Manuel de Céspedes	66	147	107
02	Esmeralda	11	130	77
03	Sierra de Cubitas	97	161	163
04	Minas	24	98	75
05	Nuevitas	5	83	112
06	Guáimaro	4	60	70
07	Sibanicú	54	122	104
08	Camagüey	18	3	53
09	Florida	6	44	61
10	Vertientes	3	62	132
11	Jimaguayú	47	153	154
12	Najasa	33	164	101
13	Santa Cruz del Sur	10	71	137

Indicadores demográficos

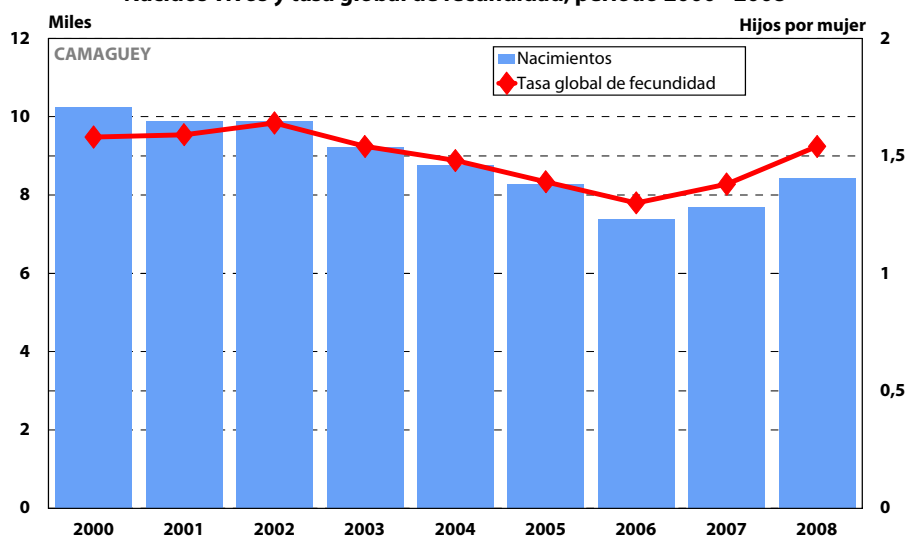
CONCEPTO	UM	2006	2007	2008	Diferencia 08-07
Población residente al 31 de diciembre	U	784 445	783 372	781 605	-1 767
Por ciento de población del país	%	7,0	7,0	7,0	-
Mujeres		388 634	388 240	387 432	-808
Por ciento del total provincial	%	49,5	49,6	49,6	-
Hombres		395 811	395 132	394 173	-959
Por ciento del total provincial	%	50,5	50,4	50,4	-
Relación de masculinidad (hombres por 1000 mujeres)		1 018	1 018	1 017	-1



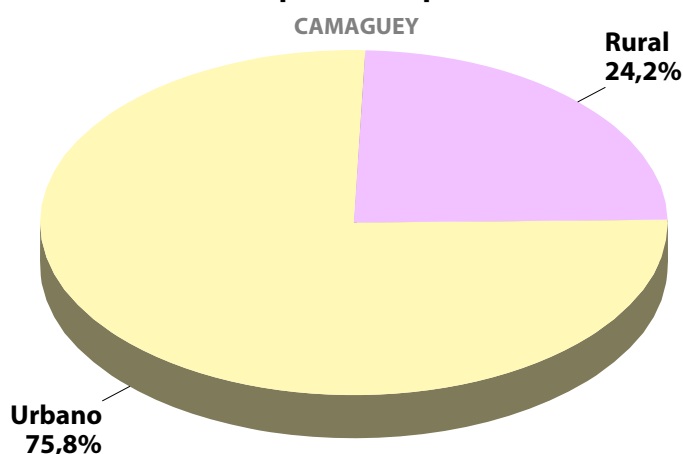
Indicadores demográficos (Continuación)

CONCEPTO	UM	2006	2007	2008	Diferencia 08-07
Nacidos vivos	U	7 391	7 694	8 446	752
Tasa de natalidad (por 1000 habitantes)		9,4	9,8	10,8	1,0
Tasa global de fecundidad (hijos por mujer)		1,30	1,38	1,54	0,16
Tasa bruta de reproducción (hijas por mujer)		0,62	0,66	0,74	0,08

Nacidos vivos y tasa global de fecundidad, período 2000 - 2008



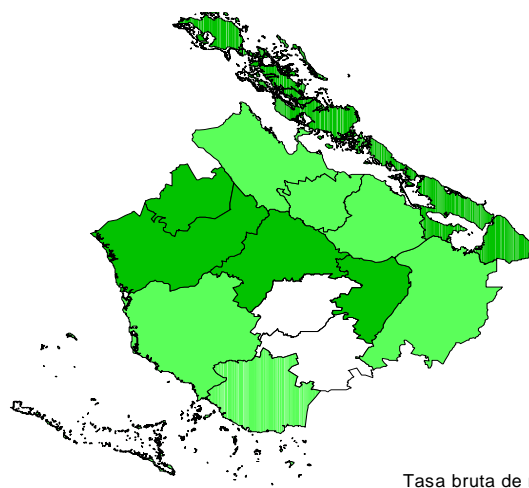
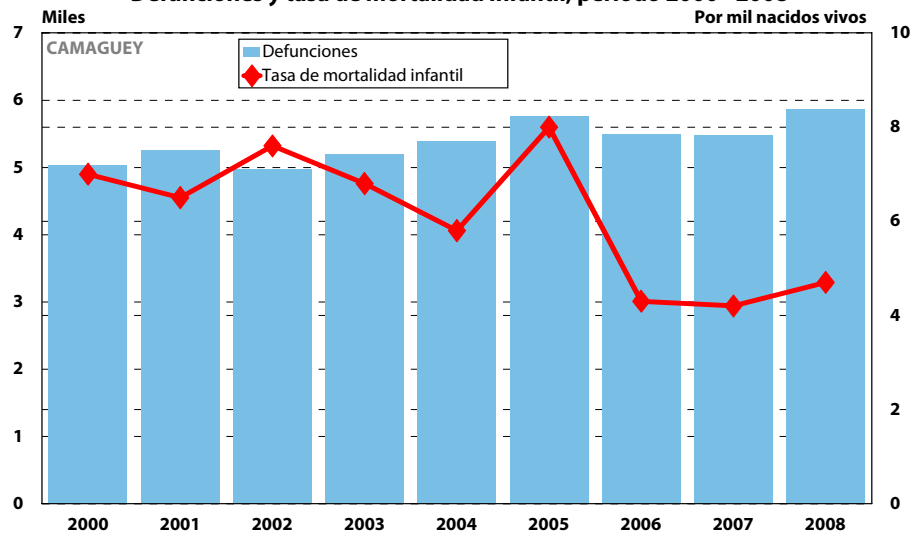
Estructura de la población por zona, año 2008



Indicadores demográficos (Continuación)

CONCEPTO	UM	2006	2007	2008	Diferencia 08-07
Defunciones generales	U	5 498	5 482	5 867	385
Tasa de mortalidad general (por 1 000 habitantes)		7,0	7,0	7,5	0,5
Tasa de mortalidad infantil (por 1 000 nacidos vivos)		4,3	4,2	4,7	0,6
Tasa de mortalidad materna (por 100 000 nacidos vivos)		94,7	26,0	11,80	-14,2
Esperanza de vida al nacer (2001-2003)	Años	78,12	78,12	78,12	-
Mujeres		78,78	78,78	78,78	-
Hombres		76,58	76,58	76,58	-

Defunciones y tasa de mortalidad infantil, período 2000 - 2008



Tasa bruta de mortalidad (Por mil).

- Menos de 5,0
- 5,0 - 9,69
- 7,0 - 8,9
- 9 - 11,3

